

Como chegar ao VilaFoia?

O VilaFoia situa-se na serra da Fóia. Seu GPS pode levá-lo ao lugar errado e o Google Maps o levará por estradas mais curtas, mas estreitas e íngremes. Apesar de ser tudo em asfalto até à porta do VilaFoia, alguns condutores não estão habituados a estas estradas, principalmente à noite. Por isso, preparámos uma descrição do percurso com uma estrada alternativa para chegar a esta parte da serra. Em caso de dúvida, a nossa equipa estará disponível para esclarecer qualquer dúvida através do +351 282 910 110 ou info@vilafoia.com



IMPORTANTE: Recomendamos que venha pela vila de Monchique. NÃO use “Corte Pereiro” no sistema de navegação. Isso o levará ao lugar errado. Assim que chegar à vila de Monchique, pode usar o Google Maps para chegar ao VilaFoia e/ou seguir esta instrução. Se quiser seguir o GPS, por favor use estas Coordenadas: +37° 18' 26.23 / - 8° 34' 25.09

Abaixo você encontrará as direções para VilaFoia de:

- A. Monchique a VilaFoia (Página 2-6)
- B. Aeroporto de Faro (Página 7-8)
- C. Aeroporto de Lisboa (Pág. 9-10)
- D. Aeroporto Lisboa - via Ourique / São Marcos da Serra (Pág. 11-12)
- E. Vila Nova de Milfontes/ Aljezur ou outra localidade da Costa Vicentina (Pág. 11-14)
- F. Noutras localidades do Algarve (Pág. 14)

A. Da vila de Monchique ao VilaFoia

- À medida que sobe a serra até Monchique pela (N266), o seu GPS ou Google Maps indicar-lhe-á para virar à esquerda quando chegar à “NAVE”. Antes de chegar à **vila de Monchique**, verá uma placa indicando as direções **ALJEZUR/ CASAIS/ MARMELETE**. Continue em frente e **NÃO** vire à esquerda conforme indicado na **IMAGEM ABAIXO**.





VILAFOIA

Monchique

- **SE VOCÊ VIRAR À ESQUERDA** e seguir seu GPS ou Google Maps, percorrerá 2,8 km (7 min) de estrada de montanha muito estreita e íngreme conforme indicado na figura ao lado. É por asfalto, mas uma estrada mais difícil de percorrer. Se acaso já lá estiveres, podes seguir o teu GPS até chegares à VilaFoia.



- Suba a serra até chegar à entrada da vila de Monchique. Há postos de gasolina à esquerda e à direita e uma rotunda logo à frente.
- Na rotunda, entre na 2ª saída em direcção ao centro de Monchique. Ao passar pela vila, siga as indicações para **“FOIA”**. Siga em frente (veja a foto abaixo)!





ViLAFOIA

Monchique

- No final da rua, você encontrará um entroncamento. Vire à esquerda (ver imagem abaixo) e siga a estrada até à próxima rotunda.



- Vire novamente à esquerda e siga a rua subindo até à próxima rotunda.





ViLAFOIA

Monchique

- Na terceira rotunda, tome a segunda saída sentido “FOIA”.



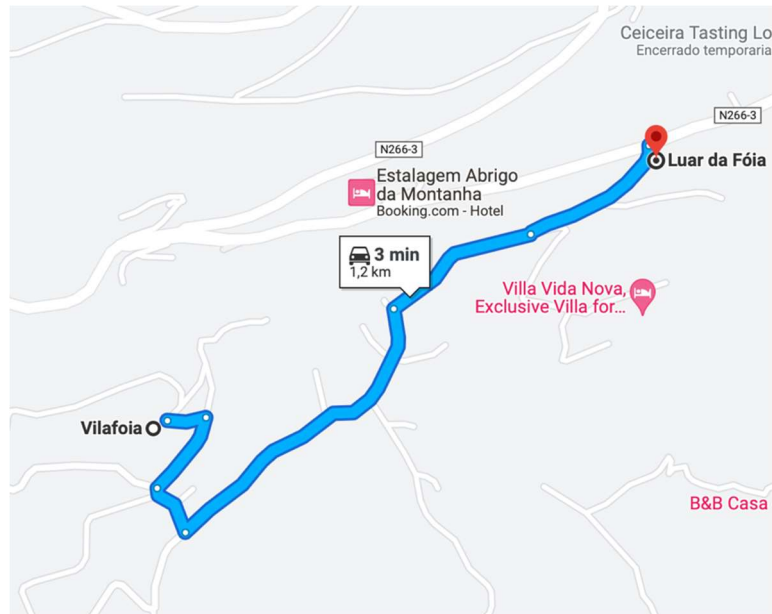
- Após aprox. 1km, verá um restaurante à esquerda chamado “LUAR DA FOIA”. Você também verá uma placa indicando “ViLAFOIA AL”.
- Logo no restaurante vire à **ESQUERDA** e siga as indicações para “ViLAFOIA AL”. É aprox. 1 km (3 min) em uma estrada de asfalto estreita e típica de montanha!





ViLAFOIA

Monchique

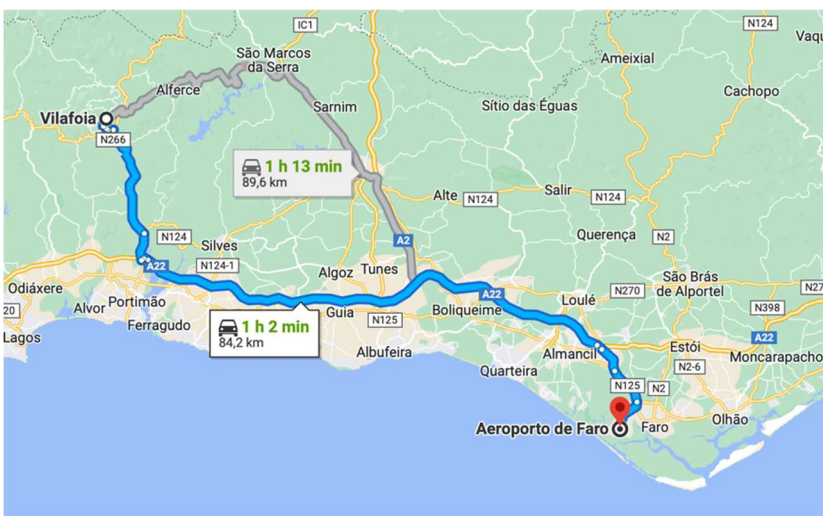


- A sua última curva será para a **DIREITA** e para cima através de um bosque de sobreiros. Estamos à esquerda, nosso estacionamento fica à direita.
- Ao fazer este percurso alternativo, irá utilizar a maior parte da estrada nacional N266 e apenas os últimos 1 km (3 min) serão em estrada de asfalto mais pequena conforme indicado na imagem acima.

**Se você tiver alguma dúvida, entre em contato conosco.
Desejamos-lhe uma viagem segura e agradável!**

B. Do Aeroporto de Faro

- Siga as indicações a azul para a Auto-estrada “A22”, direcção “LISBOA/PORTIMÃO/ALBUFEIRA”.
- Após cerca de 50km, tome a “Saída 5 PORTIMÃO/MONCHIQUE”.
- Ao sair da auto-estrada, encontra uma grande rotunda. Apanhe a 1ª Saída em direcção a “MONCHIQUE”. (N124)
- Na rotunda seguinte sair na 2ª saída sentido “MONCHIQUE”. (N266)



- **NOTA IMPORTANTE:** Seu GPS ou Google Maps indicará que você deve virar à esquerda ao chegar à freguesia “NAVE”. Antes de chegar à vila de Monchique, verá uma placa indicando as direcções **ALJEZUR/ CASAIS/ MARMELETE**. Continue em frente e não vire à esquerda conforme indicado na **IMAGEM ABAIXO**.



VILAFOIA

Monchique



Vila de Monchique

NÃO PEGUE ESTA ESQUERDA

Siga reto à Monchique

- Suba a serra até chegar à entrada da vila de Monchique. Há postos de gasolina à esquerda e à direita e uma rotunda logo à frente. Siga em frente (veja a imagem acima)!
- A partir deste ponto seguir as indicações descritas em Monchique para Vilafoia.

- **SE VOCÊ VIRAR À ESQUERDA** e seguir seu GPS ou Google Maps, percorrerá 2,8 km (7 min) de estrada de montanha muito estreita e íngreme conforme indicado na figura ao lado. →

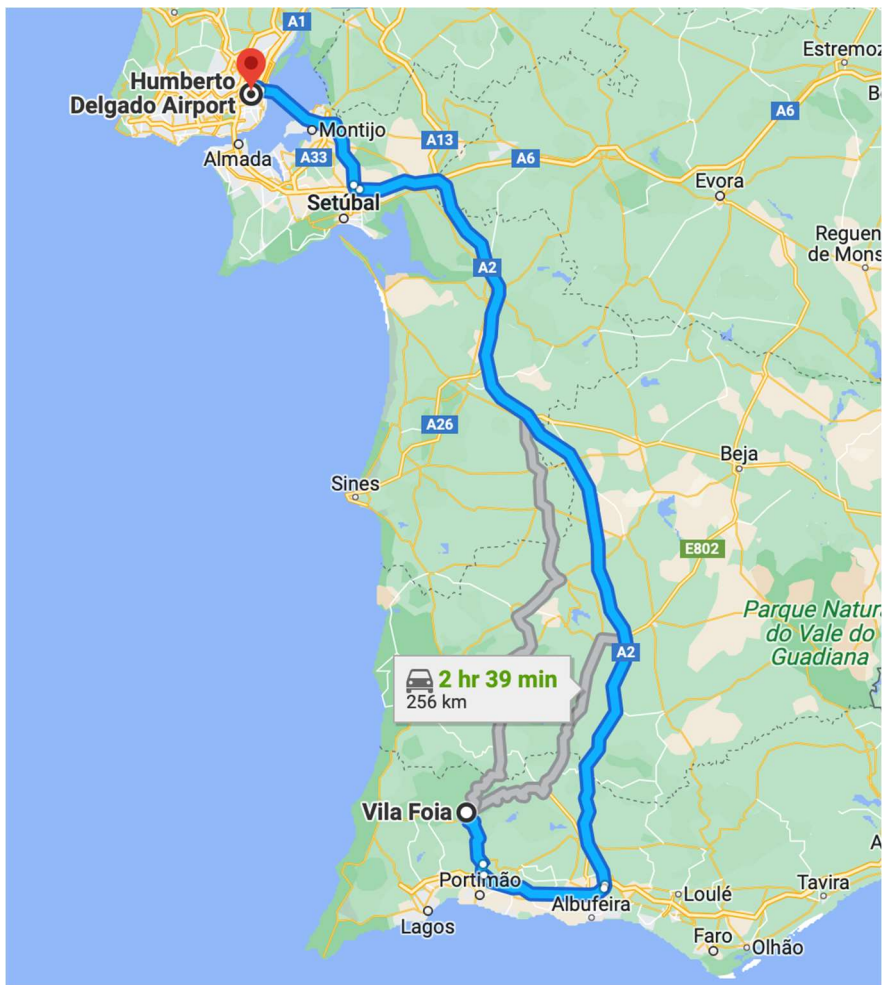


**Se você tiver alguma dúvida, entre em contato conosco.
Desejamos-lhe uma viagem segura e agradável!**

C. A PARTIR DO AEROPORTO DE LISBOA

Esta rota irá fornecer-lhe as melhores condições de estrada. Serão cerca de 37 km, ou 7 minutos a mais em relação ao percurso via Ourique/São Marcos da Serra.

— Siga as indicações para a “Ponte Vasco da Gama” e a “A2 SUL”.





ViLAFOIA

Monchique

- Uma vez na auto-estrada A2 SUL, continue para sul na direcção **“ALGARVE”** até chegar à auto-estrada A22 no Algarve **entre Tunes e Paderne**. Pegue esta rampa de saída à sua direita e procure **“PORTIMAO, A22”**. (Veja a imagem abaixo)

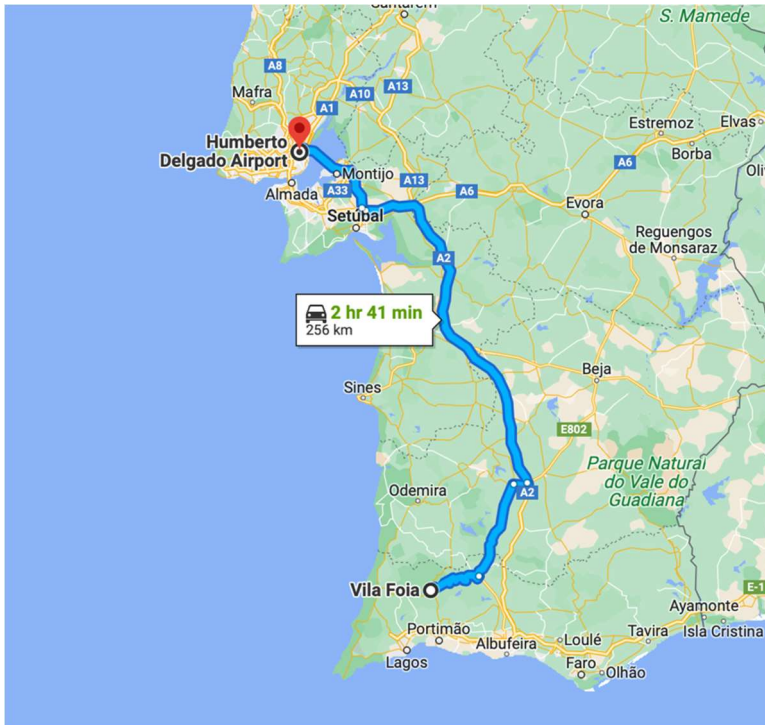


- Após cerca de 29km, saia na **“Saída 5 PORTIMÃO/MONCHIQUE”**.
- Ao sair da auto-estrada, encontra uma grande rotunda. Apanhe a 1ª Saída em direcção a **“MONCHIQUE”**. (N124)
- Na rotunda seguinte entrar na 2ª saída sentido **“MONCHIQUE”**. (N266)
- A partir deste ponto, dirija-se à Vila de Monchique e siga as indicações descritas nas direcções Monchique a VilaFoia.

**Se você tiver alguma dúvida, entre em contato conosco.
Desejamos-lhe uma viagem segura e agradável!**

D. DO AEROPORTO DE LISBOA (Via Ourique e São Marcos da Serra)

Esta é a rota mais curta de Lisboa a VilaFoia. No entanto, ela passa por montanhas e há grandes chances de você não ter rede telefônica em vários trechos do percurso.



- Siga as indicações para a “Ponte Vasco da Gama” e a “A2 SUL”.
- Uma vez na auto-estrada A2 SUL, seguir para sul na direcção “ALGARVE” até à saída “Ourique”. Tome esta rampa de saída e procure “ALGARVE, IC1”.





ViLAFOIA

Monchique

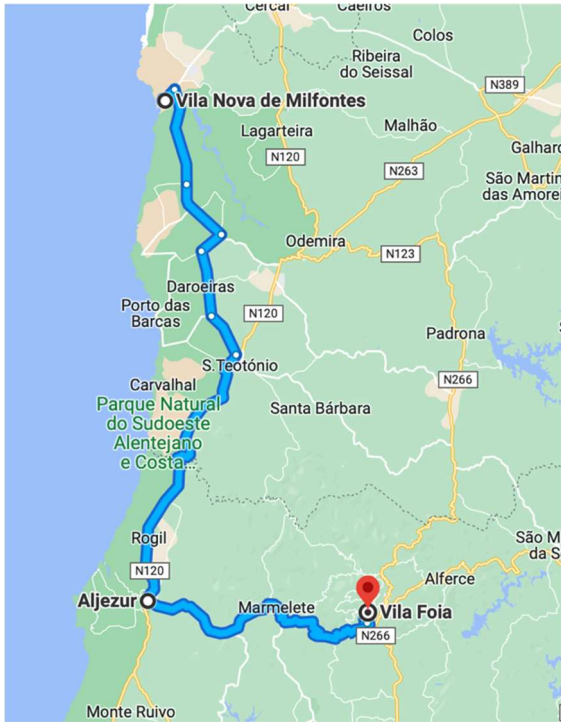
- Permaneça na IC1 e siga para sul durante aprox. 40 min até chegar a uma saída com a indicação **“SÃO MARCOS DA SERRA/ MONCHIQUE”**.



- Sair do IC1, passar por São Marcos da Serra seguindo as indicações para **“Alferce”** e **“Monchique”**. Não entre em Alferce. Continue nesta estrada até chegar a Monchique. (Cerca de 8km de Alferce).
- Na 1ª rotunda de Monchique, (Supermercado Intermarché mesmo em frente), saia na 1ª saída e suba pela vila de Monchique seguindo as indicações para **“FOIA”**.
- A partir deste ponto, siga as indicações descritas nas direções de Monchique para VilaFoia.

**Se você tiver alguma dúvida, entre em contato conosco.
Desejamos-lhe uma viagem segura e agradável!**

E. DE VILA NOVA DE MILFONTES, ALJEZUR OU DE OUTRO LOCAL DA COSTA VICENTINA



- Saindo do centro de Vila Nova de Milfontes, tome a direcção “**Odemira**”.
- Na primeira rotunda, vire na primeira saída à direita em direcção a “**Odemira**” (ver imagem) e atravesse o Rio Mira e siga pela N393 para sul.



VILAFOIA

Monchique



— Após cerca de 15km, apanhe a “Saída ZAMBUJEIRA”





ViLAFOIA

Monchique

- Permaneça na estrada M502 cerca de 15km até chegar a São Teotónio.
- Vire à direita na rotunda no sentido “LAGOS/ALJEZUR”.
- Permaneça na estrada N120 durante cerca de 28km até chegar a “ALJEZUR”.
- Vire na segunda saída à direita para a N267 sentido “MONCHIQUE”.



- Permaneça na estrada N267 durante cerca de 27km até chegar à “NAVE” no cruzamento com a estrada N266.

IMPORTANTE: O seu GPS ou Google Maps pedir-lhe-á para virar à esquerda cerca de 1km antes do cruzamento com a estrada N266. É uma estrada muito íngreme e estreita até VilaFoia. Recomendamos seguir as nossas indicações e seguir em frente até ao cruzamento com a estrada N266. (Por favor veja abaixo)





ViLAFOIA

Monchique

- **SE VIRAR À ESQUERDA** e seguir seu GPS ou Google Maps, percorrerá 2,2 km (6 min) de estrada de montanha muito estreita e íngreme conforme indicado na figura ao lado →



- Vire à esquerda em direcção à Vila de Monchique.



- A partir deste ponto, dirija-se à Vila de Monchique e siga as indicações descritas nas direcções de Monchique a VilaFoia.



F. DE QUALQUER OUTRO LUGAR DO ALGARVE

- Seguir pela auto-estrada “A22” em direcção a PORTIMÃO, **saída 5 Portimão/Monchique**.
- A partir deste ponto, conduza até à Vila de Monchique e siga as indicações descritas nas direcções de Monchique a VilaFoia.