



Hoe kunt u VilaFoia bereiken?

VilaFoia ligt op de Foia berg. Uw GPS zou u de verkeerde kant op kunnen leiden en Google Maps leidt u over kortere maar smallere en steilere wegen. Hoewel u altijd uitsluitend op asfalt zal rijden tot aan de VilaFoia voordeur, zullen sommige bestuurders dit soort wegen niet gewend zijn, zeker 's nachts. Om deze reden hebben wij een routebeschrijving gemaakt met een alternatieve route die u naar dit gedeelte van de berg zal brengen. Indien u vragen heeft is ons team bereikbaar om deze te beantwoorden op:

Tel. +351 282 910 110

of via mail: info@vilafoia.com



BELANGRIJK: Wij raden u sterk aan om via het dorp Monchique te reizen. Gebruik **NIET** de “Corte Pereiro” in uw navigatiesysteem, dit zal u naar een verkeerde locatie brengen. Als u eenmaal in het dorp Monchique aangekomen bent, kunt u Google Maps volgen om VilaFoia te bereiken of u kunt deze beschrijving volgen. Als u liever uw GPS wil gebruiken kunt u deze coördinaten gebruiken: +37° 18' 26.23 / - 8° 34' 25.09

Onderstaand vindt u de routebeschrijving die u zal leiden naar:

- A. VilaFoia vanaf Monchique (Pagina 2-6)
- B. Monchique vanaf vliegveld Faro (Pagina 6-8)
- C. Monchique vanaf vliegveld Lissabon (Pagina 9-10)
- D. Monchique vanaf vliegveld Lissabon - via Ourique / São Marcos da Serra (Pagina 11-12)
- E. Monchique vanaf Vila Nova de Milfontes/ Aljezur of elders aan de westkust (Pagina 12-16)
- F. Monchique vanaf ergens anders in de Algarve (Pagina 16)

A. Naar VilaFoia vanaf Monchique

- Uw Google Maps zal u vertellen dat u naar links moet wanneer u het dorpje “Nave” betreedt. U zal hier een bord met “**ALJEZUR/ CASAIS/ MARMELETE**” tegenkomen voordat u het dorp Monchique ingaat. Blijf vooral rechtdoor rijden en sla niet linksaf, zie onderstaande afbeelding ter illustratie.



ViLAFOIA

Monchique

- Als u links afslaat en uw GPS of Google maps volgt, zal u een route nemen van ± 2,8km (7 min) met hele nauwe en steile bergweggetjes, die te zien is in de afbeelding hiernaast.



- Rijd de berg op tot u arriveert bij het dorpje Monchique. Er zullen zich benzinestations aan linker en rechter zijde bevinden en er zal een rotonde direct voor u liggen. Rij door tot aan de rotonde en neem de 2^{de} afslag rechts langs de benzine pomp van de intermarché richting het centrum van Monchique (zoals te zien in onderstaande afbeelding). Wanneer u door het dorp rijdt kunt u de borden “FOIA” volgen.



- Aan het eind van de straat vindt u een splitsing. Gaat u hier linksaf zoals hieronder te zien is en volg de weg tot aan de volgende rotonde.



- Eenmaal bij de rotonde aangekomen (onderstaande afbeelding) neemt u de tweede afslag de berg op.



ViLAFOIA

Monchique



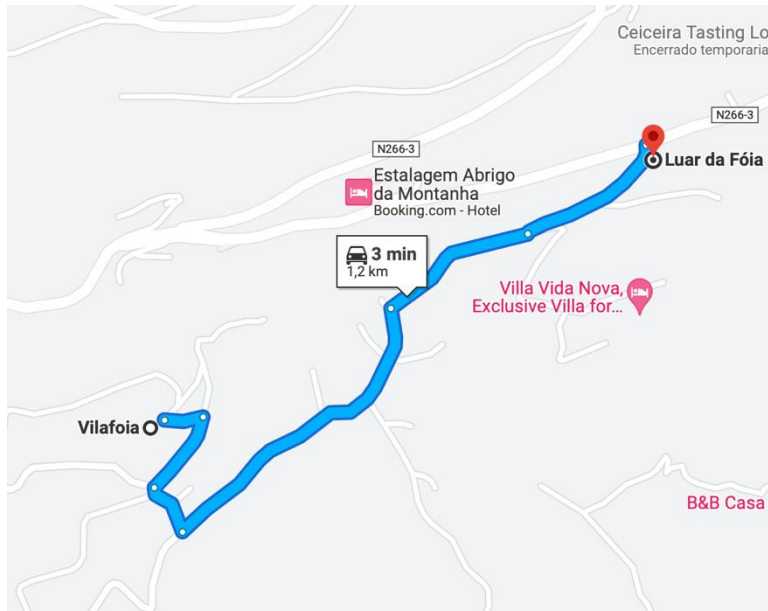
- Na ongeveer een kilometer de berg op gereden te hebben vindt u het restaurant “**LUAR DA FOIA**”. Hier vindt u ook een bordje met “**ViLAFOIA AL**”.
- Ga naar **LINKS** met het restaurant aan uw linker hand en volg de bordjes “**ViLAFOIA AL**”. U zal deze typische bergweg ongeveer 1.2 km moeten volgen (3 min.)





ViLAFOIA

Monchique



- Uw laatste afslag zal naar **RECHTS** zijn en omhoog tussen de kurk eiken door. U zult eenmaal boven aangekomen VilaFoia aan uw linker hand vinden. U kunt als u rechts naar boven rijdt uw auto parkeren.
- Door deze aangepaste route te nemen zult u voornamelijk op nationale wegen rijden en alleen het laatste gedeelte op smallere wegen.

Als u ergens twijfelt, contacteer ons vooral. We wensen u een veilige en fijne reis!

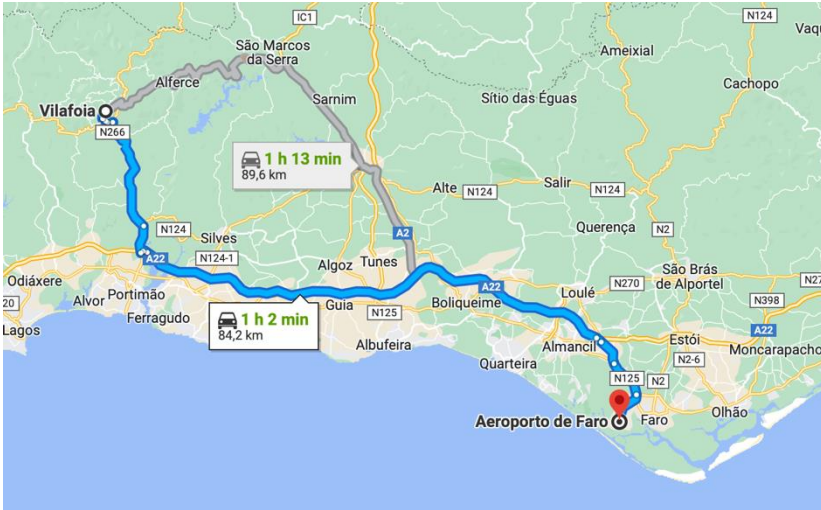
B. Met de auto vanaf vliegveld Faro

- Volg de blauwe borden naar de “**A22**” snelweg, richting: “**LISBOA/PORTIMÃO/ALBUFEIRA**”.
- Na ongeveer 50km, neemt u afslag 5: “**PORTIMÃO/MONCHIQUE**”.
- Als u de snelweg verlaat, zult u een grote rotonde tegenkomen. Neem de 1^{ste} afslag richting “**MONCHIQUE**”. (N124)
- Op de volgende rotonde, neem de 2^{de} afslag in de richting van “**MONCHIQUE**”. (N266)



ViLAFOIA

Monchique



— **BELANGRIJK:** Uw Google Maps zal u vertellen dat u naar links moet wanneer u het dorpje “Nave” betreedt. U zal hier een bord met “**ALJEZUR/ CASAIS/ MARMELETE**” tegenkomen voordat u het dorp Monchique ingaat. Blijf vooral rechtdoor rijden en sla niet linksaf, zie onderstaande afbeelding ter illustratie.





VILAFOIA

Monchique

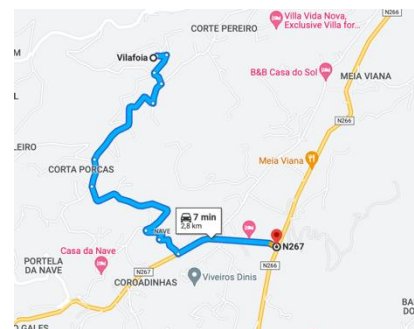


Het dorp Monchique

Ga hier niet naar links

Ga rechtdoor richting Monchique

— Als u links afslaat en uw GPS of Google maps volgt, zal u een route nemen van ± 2,8km (7 min) met hele nauwe en steile bergweggetjes, die te zien is in de afbeelding hiernaast.



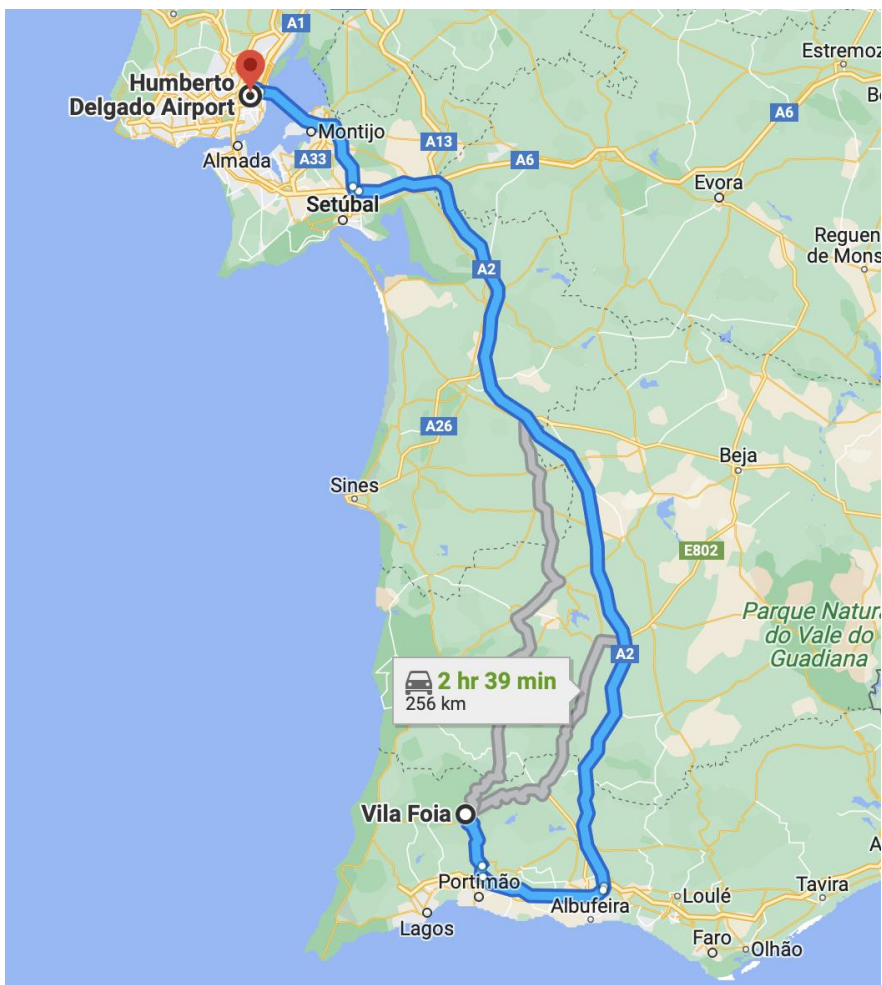
- Rijdt de berg op tot u arriveert bij het dorpje Monchique. Er zullen zich benzinstations aan linker en rechter zijde bevinden en er zal een rotonde direct voor u liggen. Rij door tot aan de rotonde en neem de 2^{de} afslag rechts langs de benzine pomp van de intermarché richting het centrum van Monchique (zoals te zien in onderstaande afbeelding). Wanneer u door het dorp rijdt kunt u de borden “FOIA” volgen.
- Vanaf hier kunt u de route naar VilaFoia volgen zoals aangegeven onder het kopje “VilaFoia vanaf Monchique (Pagina 2-6)”.

Als u ergens twijfelt, contacteer ons vooral. We wensen u een veilige en fijne reis!

C. VANAF VLEGVELD LISSABON

Deze route zal u over de beste wegen brengen. De reis is ongeveer 37 km, of 7 min langer in vergelijking met de route via Ourique/ São Marcos da Serra.

— Volg de borden richting “Ponte Vasco da Gama” en “A2 SUL”.



— Als u zich op de A2 SUL snelweg bevindt, rij in zuidelijke richting naar “ALGARVE” totdat u de A22 snelweg bereikt in de Algarve **tussen Tunes en Paderne**. Neem de afrit aan uw rechter hand en zoek “PORTIMAO, A22”. (zie onderstaande afbeelding)

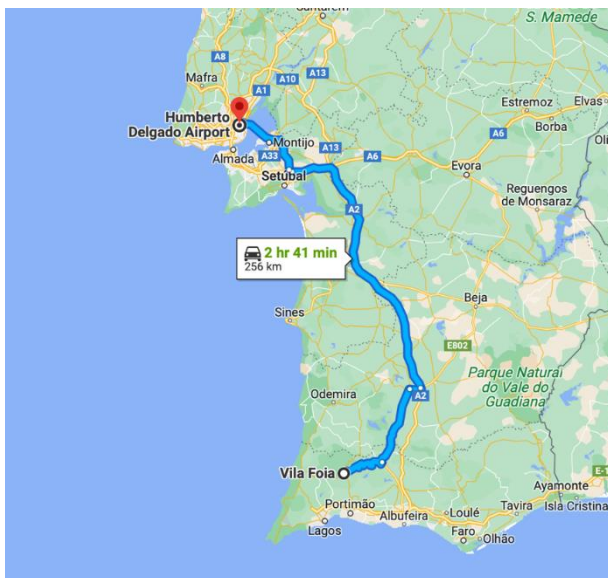


- Na ongeveer 29km, neemt u de afslag 5 “**PORTIMÃO/MONCHIQUE**”.
- Eenmaal de snelweg verlaten vindt u een grote rotonde, neem hier de 1^{ste} afslag richting “**MONCHIQUE**”. (N124)
- Als u bij de **HIERNA** volgende rotonde aankomt neemt u de 2^{de} afslag richting “**MONCHIQUE**”. (N266)
- Vanaf hier kunt u de bordjes volgen richting Monchique.
- Als u in Monchique aangekomen bent, kunt u de route naar VilaFoia volgen zoals aangegeven onder het kopje “VilaFoia vanaf Monchique (Pagina 2-6)”.

Als u ergens twijfelt, contacteer ons vooral. We wensen u een veilige en fijne reis!

D. VANAF VliegVELD LISSABON (Via Ourique en São Marcos da Serra)

Dit is een kortere route vanaf vliegveld Lissabon. Echter gaat deze route door de bergen en is er een grote kans dat u op enkele momenten gedurende deze route geen mobiel bereik zal hebben.



- Volg de borden naar **“Ponte Vasco da Gama”** en de **“A2 SUL”**.
- Als u zich op de A2 SUL snelweg bevindt, rijdt u in zuidelijke richting, naar **“ALGARVE”** totdat u aankomt bij de **“Ourique”** afslag. Neem deze afrit en zoek voor de borden **“ALGARCE, IC1”**.



- Blijf op de IC1 en rijd in zuidelijke richting voor ongeveer 40 min. tot u een afslag **“SÃO MARCOS DA SERRA/ MONCHIQUE”** tegenkomt.

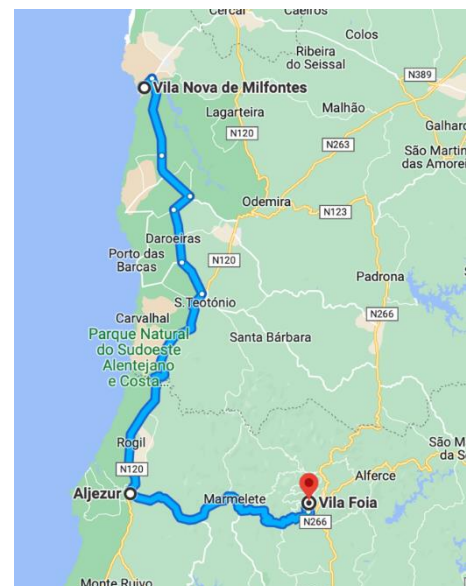


- Verlaat de IC1, rij door São Marcos da Serra heen terwijl u de bordjes **“Alferce”** en **“Monchique”** volgt. Ga **niet** naar Alferce. Volg deze weg tot u Monchique bereikt. (ongeveer 8km van Alferce).
- Bij de eerste rotonde als u in Monchique aangekomen bent, met de Intermarché direct tegenover u, neemt u de 1^{ste} afslag en rijdt u omhoog door monchique terwijl u de bordjes **“FOIA”** volgt.
- Als u in Monchique aangekomen bent, kunt u de route naar VilaFoia volgen zoals aangegeven onder het kopje **“VilaFoia vanaf Monchique (Pagina 2-6)”**.

Als u ergens twijfelt, contacteer ons vooral. We wensen u een veilige en fijne reis!

E. VANAF VILA NOVA DE MILFONTES, ALJEZUR OF ELDERS AAN DE WESTKUST

- Als u Vila Nova de Milfontes centrum verlaat, houdt u de richting **“Odemira”** aan.
- Op de eerste rotonde, neemt u de 1^{ste} afslag naar rechts richting **“Odemira”** (zie afbeelding op de volgende pagina) steekt u de Mira Rivier over en volgt u de N393 in zuidelijke richting.





VILAFOIA

Monchique



— Na ongeveer 15km, neemt u de afslag “ZAMBUJEIRA”



- Blijf op de M502 voor ongeveer 15km tot u in São Teotónio aankomt.
- Ga naar rechts op de rotonde richting “LAGOS/ALJEZUR”.
- Blijf op de N120 voor ± 28km tot u aankomt in “ALJEZUR”.
- Neem de 2de afslag naar rechts richting de N267 naar “MONCHIQUE”.



- Blijf op de N267 voor ± 27km tot u aankomt in “NAVE” bij de kruising met de N266.

BELANGRIJK: Uw GPS of Google maps zal u vertellen dat u naar links moet ± 1 km voor de splitsing met de N266. Het is een erg steile en nauwe weg tot aan VilaFoia. Wij raden u aan om deze instructies te volgen en rechtdoor te blijven rijden tot aan de splitsing met de N266. (zie foto op volgende pagina)



VILAFOIA

Monchique

- **ALS U NAAR LINKS GAAT** en uw GPS of Google maps volgt, zal u over 2,2km (6 min) van erg nauwe en steile wegen rijden zoals in de afbeelding op vorige pagina te zien is.



- Sla links af richting het dorpje Monchique.



- Volg de bordjes tot aan Monchique.
- Als u in Monchique aangekomen bent, kunt u de route naar VilaFoia volgen zoals aangegeven onder het kopje "VilaFoia vanaf Monchique (Pagina 2-6)".

Als u ergens twijfelt, contacteer ons vooral. We wensen u een veilige en fijne reis!

F. VANAF ERGENS ANDERS IN DE ALGARVE

- Neem de A22 in de richting van PORTIMÃO, neem **Afslag 5 Portimão/Monchique**.
- Volg de bordjes tot aan Monchique.
- Als u in Monchique aangekomen bent, kunt u de route naar VilaFoia volgen zoals aangegeven onder het kopje "VilaFoia vanaf Monchique (Pagina 2-6)".