

¿Cómo llegar a VilaFoia?

VilaFoia está situada en la montaña Fóia. Tu GPS puede llevarte al lugar equivocado y Google Maps te llevará por caminos más cortos pero estrechos y empinados. Aunque todo es asfalto hasta la puerta de VilaFoia, algunos conductores no están acostumbrados a este tipo de carreteras, especialmente de noche. Por ello, hemos preparado una descripción de la ruta con un camino alternativo para llegar a esta parte de la montaña. Si tienes dudas, nuestro equipo estará disponible para resolver cualquier duda en el +351 282 910 110 o info@vilafoia.com



IMPORTANTE: Te recomendamos venir por el pueblo de Monchique. **NO** utilice “Corte Pereiro” en el sistema de navegación. Te llevará al lugar equivocado. Una vez llegues al pueblo de Monchique puedes utilizar Google Maps para llegar a VilaFoia o seguir estas instrucciones. Si quieres seguir el GPS utiliza estas Coordenadas: +37° 18' 26.23 / - 8° 34' 25.09

A continuación encontrarás las indicaciones para llegar a VilaFoia desde:

- A. Monchique a VilaFoia (Página 2-6)
- B. Aeropuerto de Faro (Página 7-8)
- C. Aeropuerto de Lisboa (Páginas 9-10)
- D. Aeropuerto de Lisboa - vía Ourique / São Marcos da Serra (Páginas 11-12)
- E. Vila Nova de Milfontes/ Aljezur o cualquier otro lugar de la Costa Vicentina (Páginas 11-14)
- F. Otros lugares del Algarve (Página 14)

A. Conduciendo desde Monchique a VilaFoia

- Mientras conduces por la montaña hacia Monchique por la (N266), tu GPS o Google Maps te indicarán que gires a la izquierda al llegar al barrio “NAVE”. Verás una señal que indica las direcciones a **ALJEZUR/CASAIIS/MARMELETE** antes de llegar al **pueblo de Monchique**. Continúe recto y **NO** gire a la izquierda como se indica en la **IMAGEN ABAJO**.





VILAFOIA

Monchique

- SI GIRAS A LA IZQUIERDA y sigues tu GPS o Google Maps, pasarás por 2,8 km (7 min) de una carretera de montaña muy estrecha y empinada como se indica en la imagen de abajo. Es todo sobre asfalto, pero el camino es más difícil de recorrer. Pero si estás allí, puedes seguir tu GPS hasta llegar a VilaFoia.



- Sube la montaña hasta llegar a la entrada del pueblo de Monchique. Hay gasolineras a izquierda y derecha y una rotonda justo enfrente.
- En la rotonda, toma la 2ª salida hacia el centro de Monchique. Mientras conduce por el pueblo, siga las indicaciones hacia **"FOIA"**. ¡Siga recto (vea la imagen a continuación)!



- Al final de la calle encontrará un cruce. Gire a la izquierda (vea la imagen de abajo) y siga la carretera hasta la siguiente rotonda.



- Gire nuevamente a la izquierda y siga la calle subiendo hasta la siguiente rotonda.





ViLAFOIA

Monchique

- En la tercera rotonda, tome la segunda salida hacia “FOIA”.



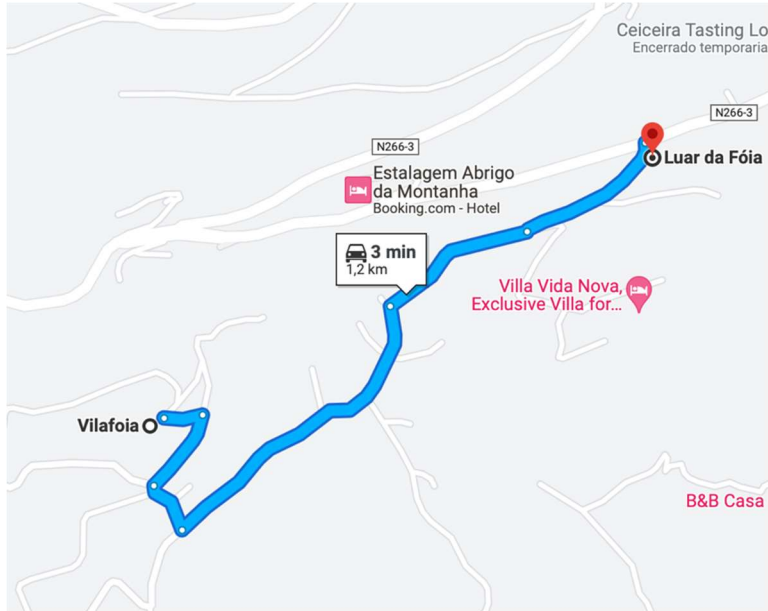
- Después de aprox. A 1 km verá un restaurante a la izquierda llamado “LUAR DA FOIA”. También verá un cartel que indica “ViLAFOIA AL”.
- Inmediatamente en el restaurante, gire a la **IZQUIERDA** y siga las indicaciones hacia “ViLAFOIA AL”. Es aprox. 1,2 km (3 min) por una estrecha y típica carretera asfaltada de montaña.





ViLAFOIA

Monchique

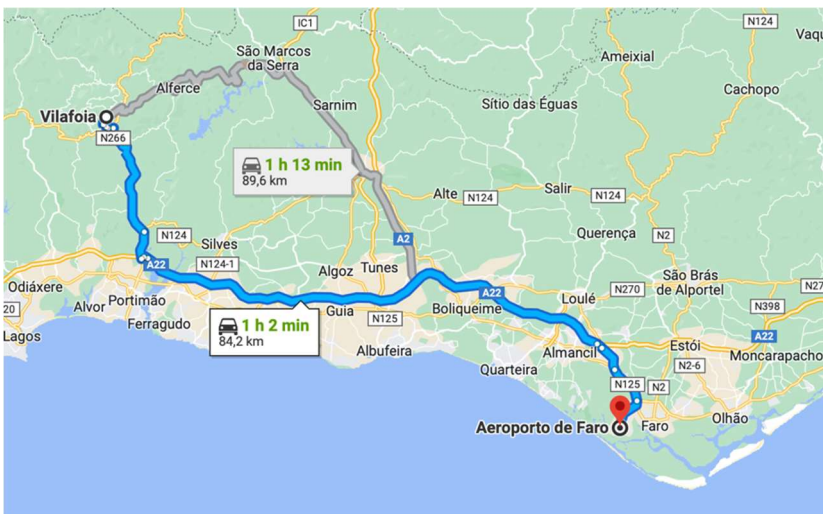


- Su último giro será a la **DERECHA** y subirá por un bosque de alcornoques. Estamos a la izquierda, nuestro aparcamiento está a la derecha.
- Al tomar esta ruta alternativa, utilizará la mayor parte de la carretera nacional N266 y sólo los últimos 1,2 km (3 min) serán por una carretera asfaltada más pequeña, como se indica en la imagen siguiente.

**Si tienes alguna duda, por favor contáctanos.
¡Le deseamos un viaje seguro y placentero!**

B. Conducir desde el aeropuerto de Faro

- Siga las indicaciones azules hacia la autopista “A22”, dirección “LISBOA/PORTIMÃO/ALBUFEIRA”.
- Después de unos 50 km, tome la “Salida 5 PORTIMÃO/MONCHIQUE”.
- Al salir de la autopista, hay una gran rotonda. Tome la 1ª Salida hacia “MONCHIQUE”. (N124)
- En la siguiente rotonda tomar la 2ª salida dirección “MONCHIQUE”. (N266)



- **NOTA IMPORTANTE:** Su GPS o Google Maps le indicarán que gire a la izquierda al llegar al “barrio NAVE”. Verás una señal que indica las direcciones a **ALJEZUR/CASAIS/MARMELETE** antes de llegar al pueblo de Monchique. Continúe recto y **no** gire a la izquierda como se indica en la **IMAGEN ABAJO**.





VILAFOIA

Monchique

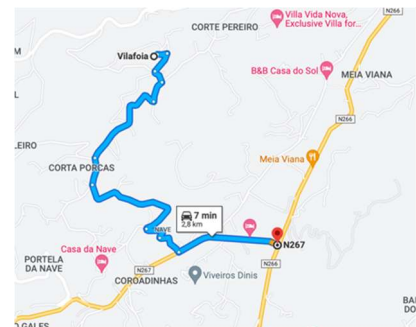


Pueblo de Monchique

NO GIRE A LA IZQUIERDA

IR DIRECTO A MONCHIQUE

— SI GIRAS A LA IZQUIERDA y sigues tu GPS o Google Maps, recorrerás 2,8 km (7 min) de una carretera de montaña muy estrecha y empinada como se indica en la imagen de abajo.



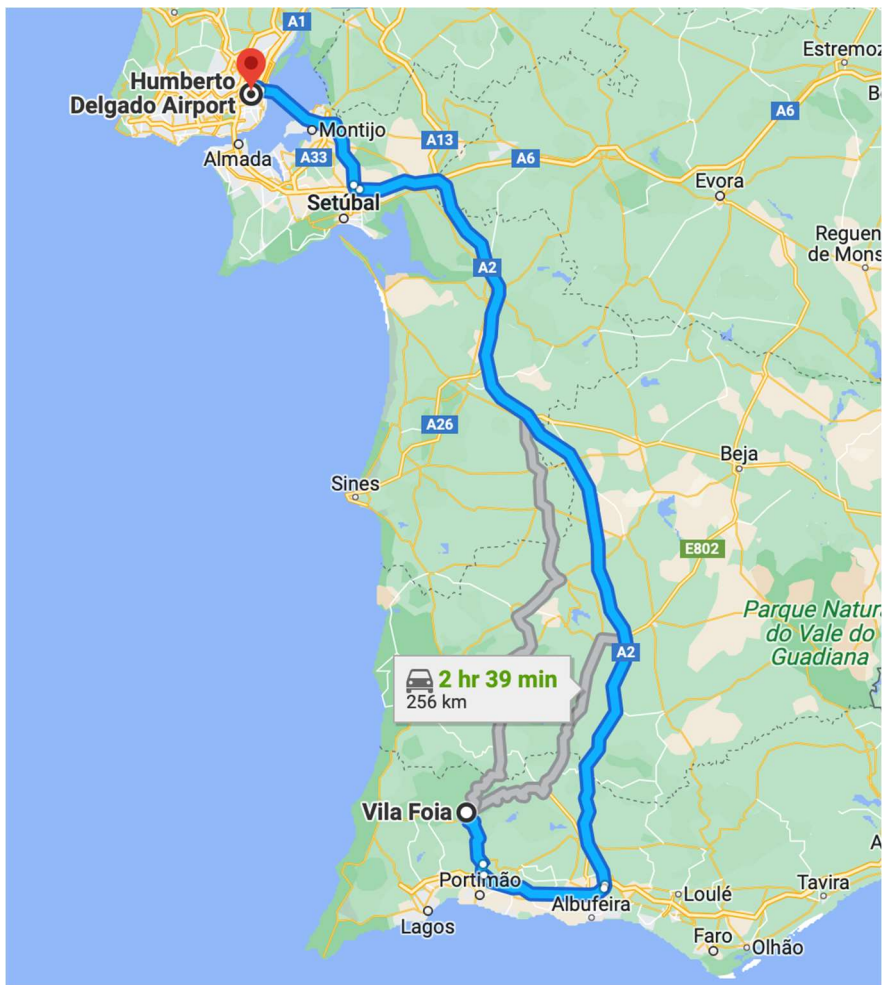
- Sube la montaña hasta llegar a la entrada del pueblo de Monchique. Hay gasolineras a izquierda y derecha y una rotonda justo enfrente. ¡Siga recto!
- Desde este punto seguir las indicaciones descritas en Monchique hasta VilaFoia.

**Si tienes alguna duda, por favor contáctanos.
¡Le deseamos un viaje seguro y placentero!**

C. DESDE EL AEROPUERTO DE LISBOA

Esta ruta le proporcionará las mejores condiciones del camino. Tardará unos 37 km, o 7 minutos más en comparación con la ruta por Ourique/ São Marcos da Serra.

- Siga las indicaciones hacia “Ponte Vasco da Gama” y “A2 SUL”.



- Una vez en la autopista A2 SUL, continúe hacia el sur en dirección “ALGARVE” hasta llegar a la autopista A22 en el Algarve **entre Tunes y Paderne**. Tome esta rampa de salida a su derecha y busque “PORTIMAO, A22”. (Ver imagen arriba)



ViLAFOIA

Monchique

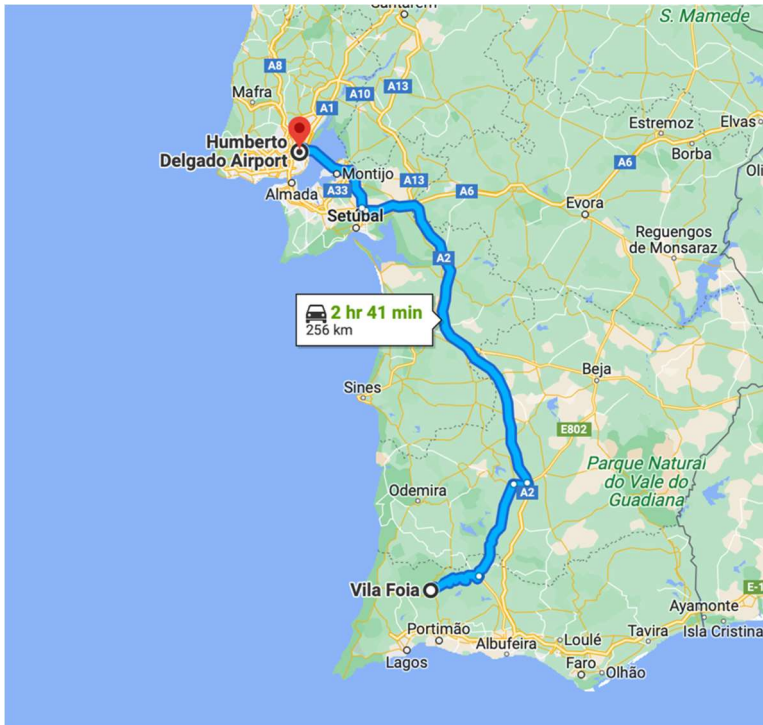


- Después de unos 29 km, tome la **“Salida 5 PORTIMÃO/MONCHIQUE”**.
- Al salir de la autopista, hay una gran rotonda. Tome la 1ª Salida hacia **“MONCHIQUE”**. (N124)
- En la siguiente rotonda tomar la 2ª salida dirección **“MONCHIQUE”**. (N266)
- Desde este punto, conduzca hasta el pueblo de Monchique y siga las indicaciones descritas en direcciones Monchique a VilaFoia.

**Si tienes alguna duda, por favor contáctanos.
¡Le deseamos un viaje seguro y placentero!**

D. DESDE EL AEROPUERTO DE LISBOA (Via Ourique y São Marcos da Serra)

Esta es la ruta más corta desde Lisboa a VilaFoia. Sin embargo, atraviesa montañas y es muy probable que no tengas red telefónica en varias partes de la ruta.



- Siga las indicaciones hacia **“Ponte Vasco da Gama”** y **“A2 SUL”**.
- Una vez en la autopista A2 SUL, continuar hacia el sur en dirección **“ALGARVE”** hasta llegar a la salida **“Ourique”**. Tome esta rampa de salida y busque **“ALGARVE, IC1”**.





ViLAFOIA

Monchique

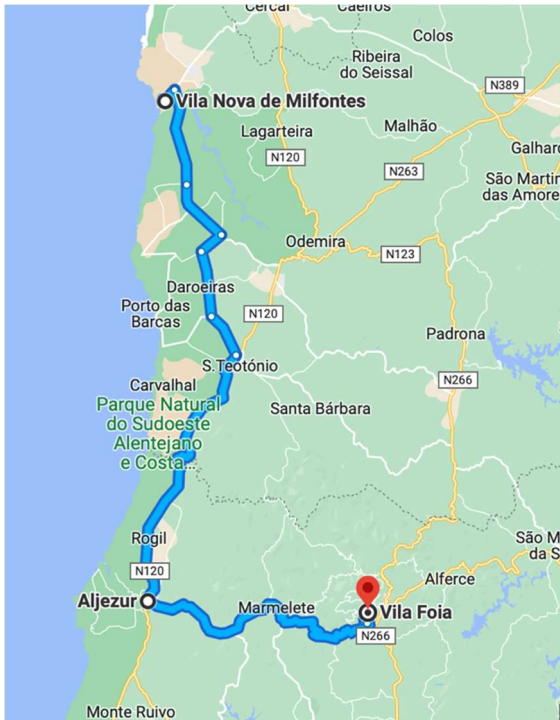
- Continúe por la IC1 y diríjase hacia el sur durante aprox. 40 min hasta llegar a una salida que indica **“SÃO MARCOS DA SERRA/ MONCHIQUE”**.



- Salga de la IC1 y pase por São Marcos da Serra siguiendo las indicaciones hacia **“Alferce”** y **“Monchique”**. No entres en Alferce. Continúe por esta carretera hasta llegar a Monchique. (A unos 8km de Alferce).
- En la primera rotonda de Monchique (supermercado Intermarche justo enfrente), tome la primera salida y suba por el pueblo de Monchique siguiendo las indicaciones hacia **“FOIA”**.
- Desde este punto, seguir las indicaciones descritas en Direcciones de Monchique a VilaFoia.

**Si tienes alguna duda, por favor contáctanos.
¡Le deseamos un viaje seguro y placentero!**

E. DESDE VILA NOVA DE MILFONTES, ALJEZUR O OTRO LUGAR DE LA COSTA VICENTINA



- Saliendo del centro de Vila Nova de Milfontes, tomar dirección **“Odemira”**.
- En la primera rotonda, tome la primera salida a la derecha hacia **“Odemira”** (ver foto) y cruce el río Mira y siga la N393 sur.





VILAFOIA

Monchique

— Después de unos 15 km, tome la “**Salida ZAMBUJEIRA**”.



- Permanezca en la carretera M502 durante unos 15 km hasta llegar a São Teotónio.
- Gire a la derecha en la rotonda dirección “**LAGOS/ALJEZUR**”.
- Permanezca en la carretera N120 durante unos 28 km hasta llegar a “**ALJEZUR**”.
- Tome la segunda salida a la derecha por la N267 dirección “**MONCHIQUE**”.





ViLAFOIA

Monchique

- Permanecer en la carretera N267 durante unos 27 km hasta llegar a la “NAVE” en el cruce con la carretera N266.

IMPORTANTE: Tu GPS o Google Maps te pedirá que gires a la izquierda aproximadamente 1 km antes del cruce con la carretera N266. Es una carretera muy empinada y estrecha hasta VilaFoia. Recomendamos seguir nuestras instrucciones y continuar recto hasta el cruce con la carretera N266. (Por favor ver más abajo)



VILAFOIA

Monchique

- **SI GIRAS A LA IZQUIERDA** y sigues tu GPS o Google Maps, pasarás por 2,2 km (6 min) de una carretera de montaña muy estrecha y empinada como se indica en la imagen de abajo.



- Gire a la izquierda hacia el Pueblo de Monchique.



- Desde este punto, conduzca hasta el pueblo de Monchique y siga las indicaciones descritas en las indicaciones desde Monchique a VilaFoia.



F. DESDE CUALQUIER OTRO LUGAR DEL ALGARVE

- Tome la autopista “A22” en dirección PORTIMÃO, tomando la **salida 5 Portimão/Monchique**.
- Desde este punto, conduzca hasta el pueblo de Monchique y siga las indicaciones descritas en las indicaciones desde el aeropuerto de Faro.