



Wie können Sie VilaFoia erreichen?

VilaFoia liegt auf einem Berg. Ihr GPS könnte Sie in die falsche Richtung führen und Google Maps führt Sie auf kürzere, aber schmalere und steilere Straßen. Obwohl Sie bis zur Haustür von VilaFoia immer ausschließlich auf Asphalt fahren, sind einige Fahrer an diese Art von Straße, insbesondere nachts, nicht gewöhnt. Aus diesem Grund haben wir eine Routenbeschreibung mit einer Alternativroute erstellt, die Sie zu diesem Teil des Berges führt. Bei Fragen steht Ihnen unser Team gerne zur Verfügung unter:

Tel. +351 282 910 110

oder per E-Mail: info@vilafoia.com



WICHTIG: Wir empfehlen Ihnen dringend, über das Dorf Monchique anzureisen. Verwenden Sie NICHT „Corte Pereira“ in Ihrem Navigationssystem, da Sie sonst zum falschen Ort gelangen. Sobald Sie im Dorf Monchique angekommen sind, können Sie Google Maps folgen, um VilaFoia zu erreichen, oder Sie können dieser Beschreibung folgen. Wenn Sie lieber Ihr GPS nutzen möchten, können Sie diese Koordinaten verwenden: +37° 18' 26,23 / - 8° 34' 25,09

Nachfolgend finden Sie die Routenbeschreibung, die Sie zu Folgendem führt:

- A. VilaFoia aus Monchique (Seite 2-6)
- B. Monchique von Flughafen Faro (Seite 6-8)
- C. Monchique von Flughafen Lissabon (Seite 9-10)
- D. Monchique von Flughafen Lissabon – über Ourique / São Marcos da Serra (Seite 11-12)
- E. Monchique von Vila Nova de Milfontes/ Aljezur oder anderswo an der Westküste (Seite 12-16)
- F. Monchique aus anderen Teilen der Algarve (Seite 16)

A. Nach VilaFoia ab Monchique

- Ihr Google Maps wird Sie auffordern, links abzubiegen, wenn Sie das Dorf „Nave“ betreten. Bevor Sie das Dorf Monchique betreten, sehen Sie ein Schild mit der Aufschrift „ALJEZUR/ CASAIS/ MARMELETE “. Fahren Sie weiter geradeaus und biegen Sie **nicht** nach links ab, siehe Abbildung unten.



VILAFOIA

Monchique


- Wenn Sie nach links abbiegen und Ihrem GPS oder Google Maps folgen, nehmen Sie eine Route von $\pm 2,8$ km (7 Minuten), mit sehr engen und steilen Bergstraßen, die im Bild rechts zu sehen ist.



- Fahren Sie den Berg hinauf, bis Sie das Dorf Monchique erreichen. Links und rechts befinden sich Tankstellen und direkt vor Ihnen befindet sich ein Kreisverkehr. Fahren Sie weiter bis zum Kreisverkehr und nehmen Sie die 2^e Ausfahrt, vorbei an der Zapfsäule an den rechten Zeiten des Intermarché, in Richtung Zentrum von Monchique (wie im Bild unten gezeigt). Wenn Sie durch das Dorf fahren, können Sie den Schildern „FOIA“ folgen.



- Am Ende der Straße finden Sie eine Gabelung. Biegen Sie hier, wie in der nächsten Seite gezeigt, links ab und folgen Sie der Straße bis zum nächsten Kreisverkehr.



— Am Kreisverkehr (Bild auf der nächsten Seite) nehmen Sie die zweite Ausfahrt den Berg hinauf.



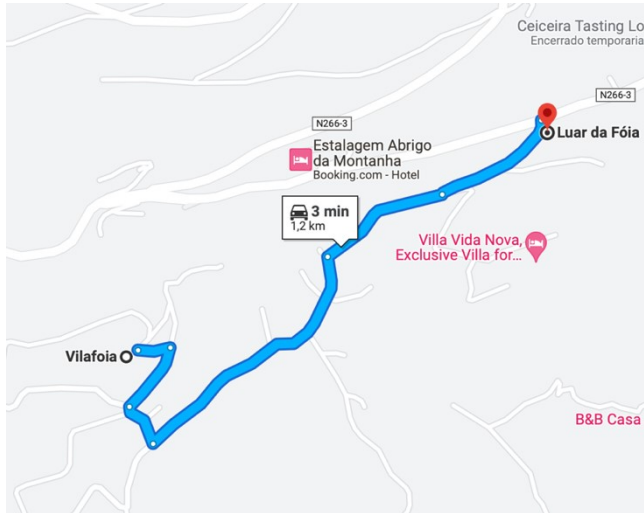
ViLAFOIA

Monchique



- Nachdem Sie etwa einen Kilometer den Berg hinaufgefahren sind, finden Sie das Restaurant „LUAR DA FOIA“. Hier finden Sie auch ein Schild mit der Aufschrift „ViLAFOIA AL“.
- Gehen Sie LINKS mit dem Restaurant auf der linken Seite und folgen Sie den Schildern „ViLAFOIA AL“. Sie müssen dieser typischen Bergstraße etwa 1,2 km (3 Min.) folgen.





- Ihre letzte Abzweigung erfolgt nach RECHTS und hinauf durch die Korkeichen. Sobald Sie oben angekommen sind, finden Sie VilaFoia auf der linken Seite. Sie können Ihr Auto parken, wenn Sie rechts hochfahren.
- Wenn Sie diese geänderte Route wählen, fahren Sie hauptsächlich auf Nationalstraßen und nur im letzten Teil auf schmalere Straßen.

Wenn Sie sich über irgendetwas unsicher sind, zögern Sie nicht, uns zu kontaktieren. Wir wünschen Ihnen eine sichere und angenehme Reise!

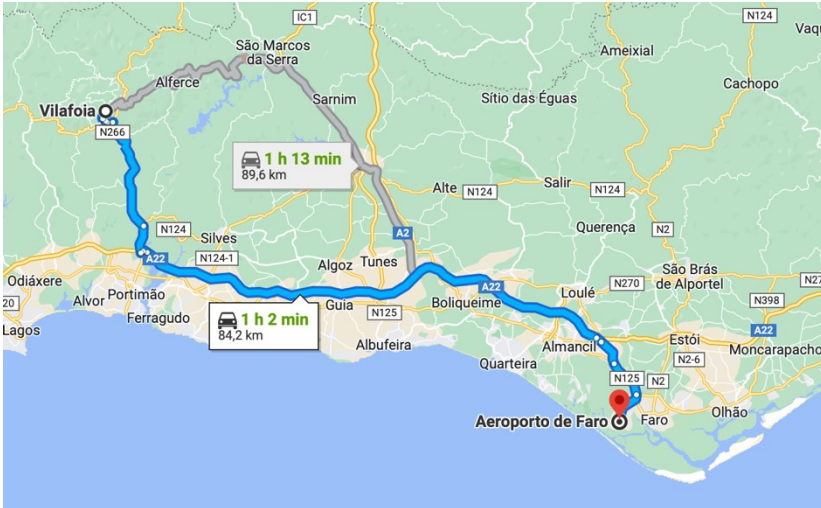
B. Nach Monchique vom Flughafen Faro

- Folgen Sie den blauen Schildern zur Autobahn „**A22**“, Richtung: „**LISBOA/PORTIMÃO/ALBUFEIRA**“.
- Nach etwa 50 km nehmen Sie die Ausfahrt 5: „**PORTIMÃO/MONCHIQUE**“.
- Wenn Sie die Autobahn verlassen, stoßen Sie auf einen großen Kreisverkehr. Nehmen Sie die 1. Ausfahrt Richtung „**MONCHIQUE**“. (N124)
- Am nächsten Kreisverkehr nehmen Sie die 2. Ausfahrt in Richtung „**MONCHIQUE**“. (N266)



VILAFOIA

Monchique



WICHTIG: Ihr Google Maps fordert Sie auf, links abzubiegen, wenn Sie das Dorf „Nave“ betreten. Bevor Sie das Dorf Monchique betreten, sehen Sie ein Schild mit der Aufschrift „ALJEZUR/ CASAIS/ MARMELETE“. Fahren Sie weiter geradeaus und biegen Sie **nicht** nach links ab, siehe Abbildung unten zur Veranschaulichung.





VILAFOIA

Monchique



- Wenn Sie nach links abbiegen und Ihrem GPS oder Google Maps folgen, nehmen Sie eine Route von \pm 2,8 km (7 Minuten) mit sehr engen und steilen Bergstraßen, die im Bild rechts zu sehen ist.



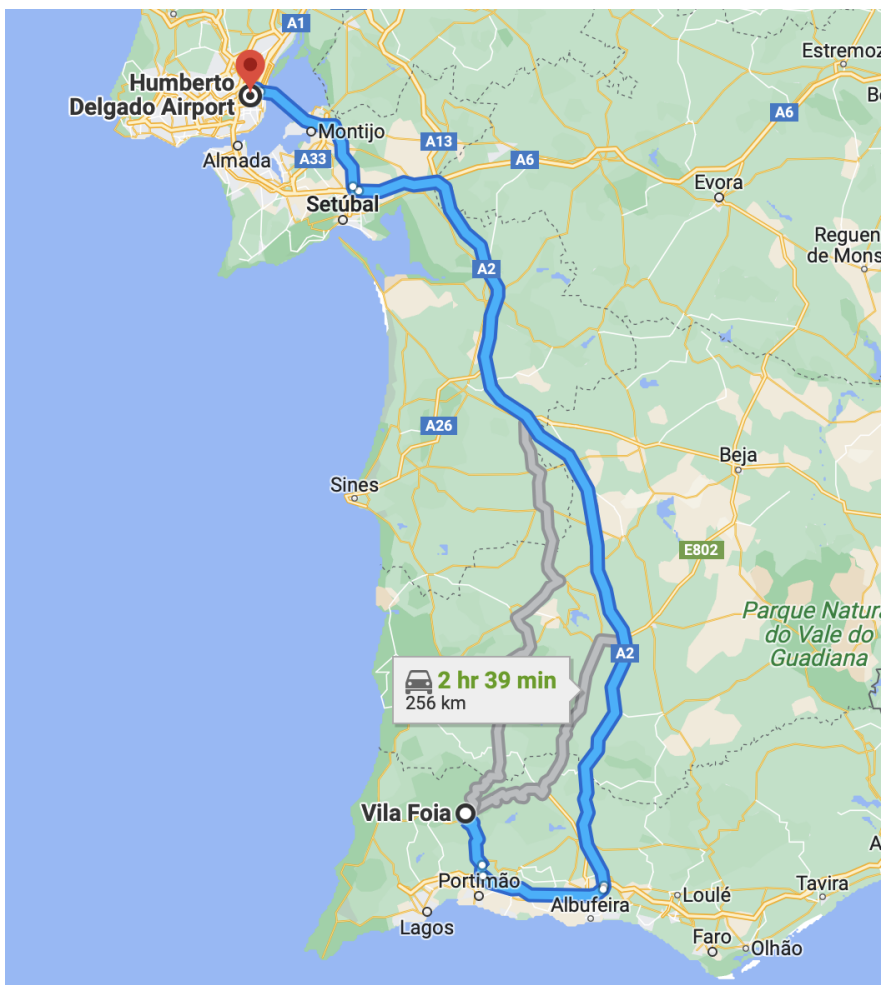
- Fahren Sie den Berg hinauf, bis Sie das Dorf Monchique erreichen. Links und rechts befinden sich Tankstellen und direkt vor Ihnen befindet sich ein Kreisverkehr. Fahren Sie weiter bis zum Kreisverkehr und nehmen Sie die 2^e Ausfahrt, vorbei an der Zapfsäule an den rechten Zeiten des Intermarché, in Richtung Zentrum von Monchique (wie im Bild unten gezeigt). Wenn Sie durch das Dorf fahren, können Sie den Schildern „FOIA“ folgen.
- Von hier aus können Sie der Route nach VilaFoia folgen, wie unter der Überschrift „VilaFoia ab Monchique (Seite 2-6)“ angegeben.

Wenn Sie sich über irgendetwas unsicher sind, zögern Sie nicht, uns zu kontaktieren. Wir wünschen Ihnen eine sichere und angenehme Reise!

C. Monchique von Flughafen Lissabon

Diese Route führt Sie über die besten Straßen. Die Fahrt dauert etwa 37 km oder 7 Minuten länger im Vergleich zur Route über „Ourique/São Marcos da Serra.“

— Folgen Sie den Schildern „Ponte Vasco da Gama“ und „A2 SUL“.



— Wenn Sie sich auf der Autobahn „A2 SUL“ befinden, fahren Sie nach Süden in Richtung „ALGARVE“, bis Sie zwischen „Tunes“ und „Paderne“ die Autobahn A22 an der Algarve erreichen. Nehmen Sie die Ausfahrt auf der rechten Seite und suchen Sie nach „PORTIMAO, A22“. (siehe Bild in der nächsten Seite)

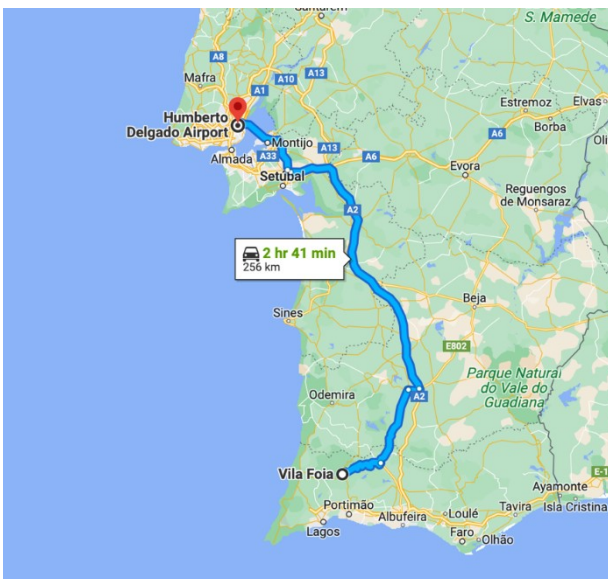


- Nach etwa 29 km nehmen Sie die Ausfahrt 5 „**PORTIMÃO/MONCHIQUE**“.
- Wenn Sie die Autobahn verlassen haben, finden Sie einen großen Kreisverkehr. Nehmen Sie die 1e Ausfahrt in Richtung „**MONCHIQUE**“. (N124)
- Wenn Sie am **NÄCHSTEN** Kreisverkehr ankommen, nehmen Sie die 2. Ausfahrt in Richtung „**MONCHIQUE**“. (N266)
- Von hier aus können Sie die Schilder nach Monchique folgen.
- Sobald Sie in Monchique angekommen sind, können Sie der Route nach VilaFoia folgen, wie unter der Überschrift „VilaFoia von Monchique (Seite 2-6)“ angegeben.

Wenn Sie sich über irgendetwas unsicher sind, zögern Sie nicht, uns zu kontaktieren. Wir wünschen Ihnen eine sichere und angenehme Reise!

D. Nach Monchique von Flughafen Lissabon – über Ourique / São Marcos da Serra

Dies ist eine kürzere Route vom Flughafen Lissabon. Allerdings führt diese Route durch die Berge und es besteht eine gute Chance, dass Sie auf dieser Route an manchen Stellen keinen Mobilfunkempfang haben.



- Folgen Sie die Schilder **“Ponte Vasco da Gama”** und **“A2 SUL”**.
- Sobald Sie auf der Autobahn A2 SUL angekommen sind, fahren Sie nach Süden in Richtung **„ALGARVE“**, bis Sie die Ausfahrt **„Ourique“** erreichen. Nehmen Sie diese Ausfahrt und achten Sie auf die Schilder **„ALGARVE, IC1“**.





VILAFOIA

Monchique

- Bleiben Sie auf der IC1 und fahren Sie etwa 40 Minuten in Richtung Süden, bis Sie zu einer Ausfahrt mit der Aufschrift „SÃO MARCOS DA SERRA/ MONCHIQUE“ kommen.

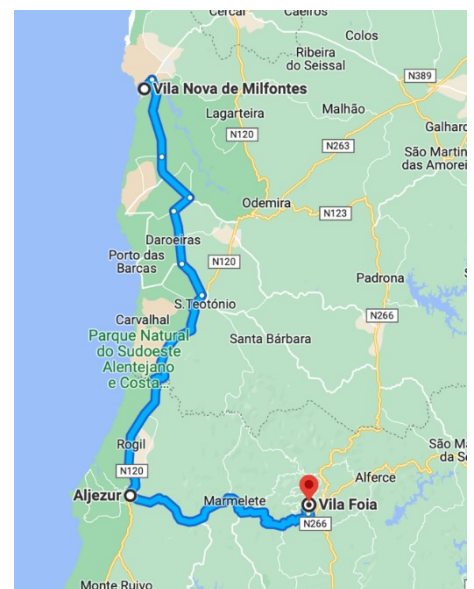


- Verlassen Sie die IC1, fahren Sie durch São Marcos da Serra und folgen Sie den Schildern "**Alferce**" und "**Monchique**". Geh nicht nach Alferce. Folgen Sie dieser Straße, bis Sie Monchique erreichen. (ca. 8 km von Alferce entfernt).
- Am ersten Kreisverkehr, wenn Sie in Monchique angekommen sind, mit dem Intermarché direkt vor Ihnen, nehmen Sie die **erste** Ausfahrt und fahren Sie durch Monchique, während Sie den Schildern "FOIA" folgen.
- Sobald Sie in Monchique angekommen sind, können Sie der Route nach VilaFoia folgen, die unter der Überschrift "VilaFoia von Monchique" (Seite 2-6) angegeben ist.

Wenn Sie sich über irgendetwas unsicher sind, zögern Sie nicht, uns zu kontaktieren. Wir wünschen Ihnen eine sichere und angenehme Reise!

E. VANAF VILA NOVA DE MILFONTES, ALJEZUR OF ELDERS AAN DE WESTKUST

- Wenn Sie das Zentrum von Vila Nova de Milfontes verlassen, folgen Sie der Richtung "**Odemira**".
- Am ersten Kreisverkehr nehmen Sie die erste Ausfahrt rechts in Richtung "**Odemira**" (siehe Bild auf der nächsten Seite), überqueren Sie den Fluss Mira und folgen Sie der N393 nach Süden.





— Nach etwa 15km, nehmen Sie den auffahrt **“ZAMBUJEIRA”**





VILAFOIA

Monchique

- Bleiben Sie etwa 15 km auf der M502, bis Sie in „**São Teotónio**“ ankommen.
- Biegen Sie am Kreisverkehr rechts in Richtung „**LAGOS/ALJEZUR**“ ab.
- Bleiben Sie etwa 28 km auf der N120, bis Sie in „**ALJEZUR**“ ankommen.
- Nehmen Sie die **zweite** Ausfahrt rechts in Richtung N267 nach „**MONCHIQUE**“.



— Bleiben Sie auf der N267 für ± 27 km, bis Sie in "**NAVE**" an der Kreuzung mit der N266 angekommen sind.

WICHTIG: Ihr GPS oder Google Maps geht Ihnen sagen, dass Sie ± 1 km vor der Kreuzung mit der N266 links abbiegen müssen. Es ist eine sehr steile und schmale Route hinauf nach VilaFoia. Wir empfehlen Ihnen, diese Anweisungen zu befolgen und geradeaus bis zur Kreuzung mit der N266 zu fahren. (siehe Foto auf der nächsten Seite)



VILAFOIA

Monchique

- **WENN SIE LINKS ABBIEGEN** (was auch möglich ist) und Sie Ihrem GPS oder Google Maps folgen, fahren Sie über 2,2 km (6 Minuten) sehr schmale und steile Straßen, wie im Bild nebenan gezeigt.



- Biegen Sie links ab nach das Dorf Monchique.



- Folgen Sie die Schilder bis Monchique.
- Sobald Sie in Monchique angekommen sind, können Sie der Route nach VilaFoia folgen, die unter der Überschrift "VilaFoia von Monchique" (Seite 2-6) angegeben ist.

Wenn Sie sich über irgendetwas unsicher sind, zögern Sie nicht, uns zu kontaktieren. Wir wünschen Ihnen eine sichere und angenehme Reise!

F. Nach Monchique aus anderen Teilen der Algarve

- Fahren Sie auf der A22 in Richtung PORTIMÃO und nehmen Sie **die Ausfahrt 5 Portimão/Monchique**.
- Folgen Sie der Schilder bis Monchique.
- Sobald Sie in Monchique angekommen sind, können Sie der Route nach VilaFoia folgen, die unter der Überschrift "VilaFoia von Monchique" (Seite 2-6) angegeben ist.