


VIAGGI


BELLEZZE SUL GOLFO

La Penisola Sorrentina, tra Napoli e Salerno, ha due facce: scopriamo quella che guarda al Vesuvio. In auto e a piedi, fra borghi, resti di ville romane, limonaie e scogliere


di Clelia Torelli

SULLO SFONDO, IL VULCANO Vico Equense, la **Santissima Annunziata**, una delle chiese più belle d'Italia che si erge a picco sul mare. Del XIV secolo, raro esempio di architettura gotica della zona. Sotto, da sinistra: La **Marinella di Sant'Agnello**, spiaggia di sabbia vulcanica, e **Marina Grande**, l'antico borgo marinaro di Sorrento.





TERRAZZA SUL MARE Da Sorrento, in circa 15 minuti, si arriva a Meta, caratterizzata da spiagge lunghe e con comodo accesso al mare. Sotto: **L'Hotel Mediterraneo**, 5 stelle, a Sant'Agnello, in posizione eccezionale, con Vista Sky Bar, locale alla moda per l'aperitivo, giardino, piscina, spiaggia, spa e 2 ristoranti, doppia da 350 euro, mediterraneosorrento.com



PANORAMI MERAVIGLIOSI E SEMPRE NUOVI SUL GOLFO DI NAPOLI E SUL VESUVIO. Scogliere, paesini a picco sul mare, gioielli archeologici poco conosciuti e un'atmosfera verace e autentica: la Costiera Sorrentina si allunga da **Castellammare di Stabia** a **Punta della Campanella**, oltre cui parte la Costiera Amalfitana. Forse meno famosa di quest'ultima, non ha però molto da invidiarle. Partendo da Napoli e andando verso sud, la prima tappa è agli scavi di **Oplontis**, a Torre Annunziata, un gioiello ancora poco conosciuto. È una vera emozione varcare la soglia di una domus romana su una scogliera a picco sul mare, perfettamente conservata e senza folla: era la villa di Poppea, rimasta intatta dopo l'esplosione del Vesuvio del 79 d.C., dedicata all'otium. Al suo interno, magnifiche sale, in parte ancora affrescate,

triclini, ambienti grandi, conviviali, e piccoli per il riposo, tutti con pavimenti in mosaico. Bellissimi i giardini, ancora ben visibili, la piscina, contornata di statue, ora coperta, e una zona adibita alla produzione di vino, olio e altri prodotti locali.

MONTI, PASSEGGIATE, AGRUMI

A Castellammare di Stabia, salendo in funivia in cima al **Monte Faito**, quasi 1400 metri, si viene catapultati in un'altra dimensione, tra boschi di faggi e aria frizzante di montagna, con vista spettacolare sul Golfo di Napoli. Chi ama camminare può scegliere tra diversi percorsi, come il facile "Sentiero dell'Angel", che porta al **Monastero di San Michele**. Continuando la strada verso sud, si arriva allo sperone su cui sorge **Vico Equense**. Da vedere la chiesa di Santissima Annunziata, il ►

VIAGGI

ciclo di affreschi all'interno del Castello Giusso e la sua cappella palatina. A pranzo, vista e cucina del territorio all'**Uliveto SeaView** ([facebook.com/lulivetoseaview](https://www.facebook.com/lulivetoseaview)), ristorante in collina. Quindi, curva dopo curva, si arriva a **Sant'Agnello**, piccolo centro diviso tra i rioni marini e collinari. Alla Marinella, il suo lungomare, si va per il panorama, nella vicina **Villa Pizzo** per una passeggiata nel più antico agrumeto della Costiera (da prenotare, [sorrentovillaeventi.com](https://www.sorrentovillaeventi.com)), con affaccio sul Golfo.


COME IN UN FILM CON LA LOREN

Dopo **Punta Scutolo**, **Sorrento** appare all'improvviso, sospesa tra l'azzurro del cielo e il blu del mare, con le sue marine, quelle dei film di Sofia Loren. Da visitare il chiostro di **San Francesco** del 1300, **Marina Piccola** e **Marina Grande**, posto

perfetto dove fermarsi a pranzo, alla trattoria **Da Emilia** ([daemilia.it](https://www.daemilia.it)), che dal 1947 serve piatti a base di pesce. Siamo quasi arrivati a fine corsa... **Termini**, frazione di Massa Lubrense, è l'ultima località abitata della penisola sorrentina verso ovest, ma le bellezze non sono ancora finite.

Val la pena prendere il Sentiero di Athena, che porta a Monte San Costanzo. Camminando, in gran parte in costa a ripide pareti di montagna, si passa dal faro e dai resti della torre saracena di **Punta Campanella**, area marina protetta, e poi si ammira dall'alto la **Baia di Ieranto**, bellissima e incontaminata, accessibile solo scendendo a piedi da qui lungo un sentiero o via mare. Prima di lasciare il cuore in questi luoghi, si può finire la vacanza alla grande con il **Sentiero degli Dei**: da **Agerola** a **Nocelle**, camminando in bilico tra le due costiere. **F**

© RIPRODUZIONE RISERVATA




GARA DI PANORAMI La vista spazia dall'alto sui Golfi di Napoli e Sorrento dalla piccola chiesa del Cinquecento di **Monte San Costanzo**. Perfetta per il tramonto quella offerta dalle sei camere del resort **Laqua by The Sea** a Meta di Sorrento, della famiglia Cannavacciuolo, doppia da 250 euro, [laquacollection.it](https://www.laquacollection.it)



DANIELE DOMENICALI





PUNTA CAMPANELLA L'apice della Penisola Sorrentina, con il faro e i resti di una torre saracena, costruita nel 1300, dove un tempo c'era il santuario alla dea Atena. Ci si arriva a piedi, in circa un'ora, da Termini. Da qui, Capri e i Faraglioni sembrano così vicini da poterli quasi toccare.



UN ANGOLO DI PARADISO I Bagni Regina Giovanna sono una piscina naturale racchiusa tra la spiaggia rocciosa e le scogliere calcaree, sulla costa dell'area marina protetta di Punta Campanella. Si raggiungono solo via mare o a piedi, da Sorrento, in 25/30 minuti. Ospitano anche un sito archeologico importante: **Villa Pollio Felice**.



GLI SCAVI DI OPLONTIS Sito Unesco a Torre Annunziata, è composto da due ville di cui è visitabile solo quella di **Poppea**, partendo dal giardino con un grande cratere a calice che fungeva da fontana. All'interno, 15 tra statue e reperti originali, mai esposti prima, e affreschi a parete (sotto), con raffigurazioni di animali, frutta o maschere, che creano giochi prospettici con finti elementi architettonici quali porte o colonne.

